

Randonnée en Haut-Poitou

Sur les pas du cardinal – Coussay

13,6 km – Balisage : marques de peinture jaune de petite randonnée et flèches jaunes «CP Coussay»
(Flèche rouge sur la photo : direction à suivre)



1 – Départ
Départ place de la mairie.
«Tourner à droite» indiqué sur l'arbre.



2
«Tout droit», indiqué sur un poteau électrique



3
«Tourner à droite», indiqué à l'arrière d'un petit panneau.



4
«Tout droit», indiqué à l'arrière d'un panneau.



5
«Tout droit», indiqué sur le mur d'une grange.



6
«Tout droit», indiqué sur un poteau en bois.



7
«Tout droit», indiqué sur un poteau en bois




8
«Tourner à droite», indiqué sur un vieux poteau en bois.



9
«Tourner à gauche», indiqué sur un poteau en bois.



10
«Tourner à droite» + flèche «CP Coussay», indiqués sur un poteau téléphonique.



11
«Tout droit»,
indiqué sur un
poteau téléphonique (avant la
traversée de la
D 7).



12
«Tout droit»,
indiqué sur un
poteau (après la
traversée de la
D 7).



13
«Tourner à
droite», indiqué
sur un vieux
poteau en bois.



14
«Tourner à
droite», indiqué
sur un poteau en
bois.



15
Flèche «CP Cous-
say», indiqué sur
un arbre (croise-
ment à 5 voies).



16
Au bout du
chemin, tourner
à gauche.



17
«Tourner à
droite», indiqué
sur poteau élec-
trique.



18
«Tourner à
droite», indiqué
sur poteau télé-
phonique.




19
Prendre le
chemin à droite
 («CP Coussay»),
ne pas tenir
compte de la
croix (indiquée
à droite sur la
photo).



20
Tourner à droite,
direction
Coussay.

Balisage

Bonne direction	
Changement de direction	
Mauvaise direction	



21
«Tourner à droite», indiqué sur panneaux de signalisation.



26
«Tourner à gauche», indiqué sur une pierre.



22
«Tourner à gauche», indiqué sur poteau téléphonique.



27
«Tourner à gauche», indiqué sur un poteau électrique.



23
«Tout droit» indiqué sur un arbre à droite.



28
«Tout droit», indiqué sur la porte à droite de l'église, et remonter vers le bourg.



24
«Tourner à gauche», indiqué sur un arbre.



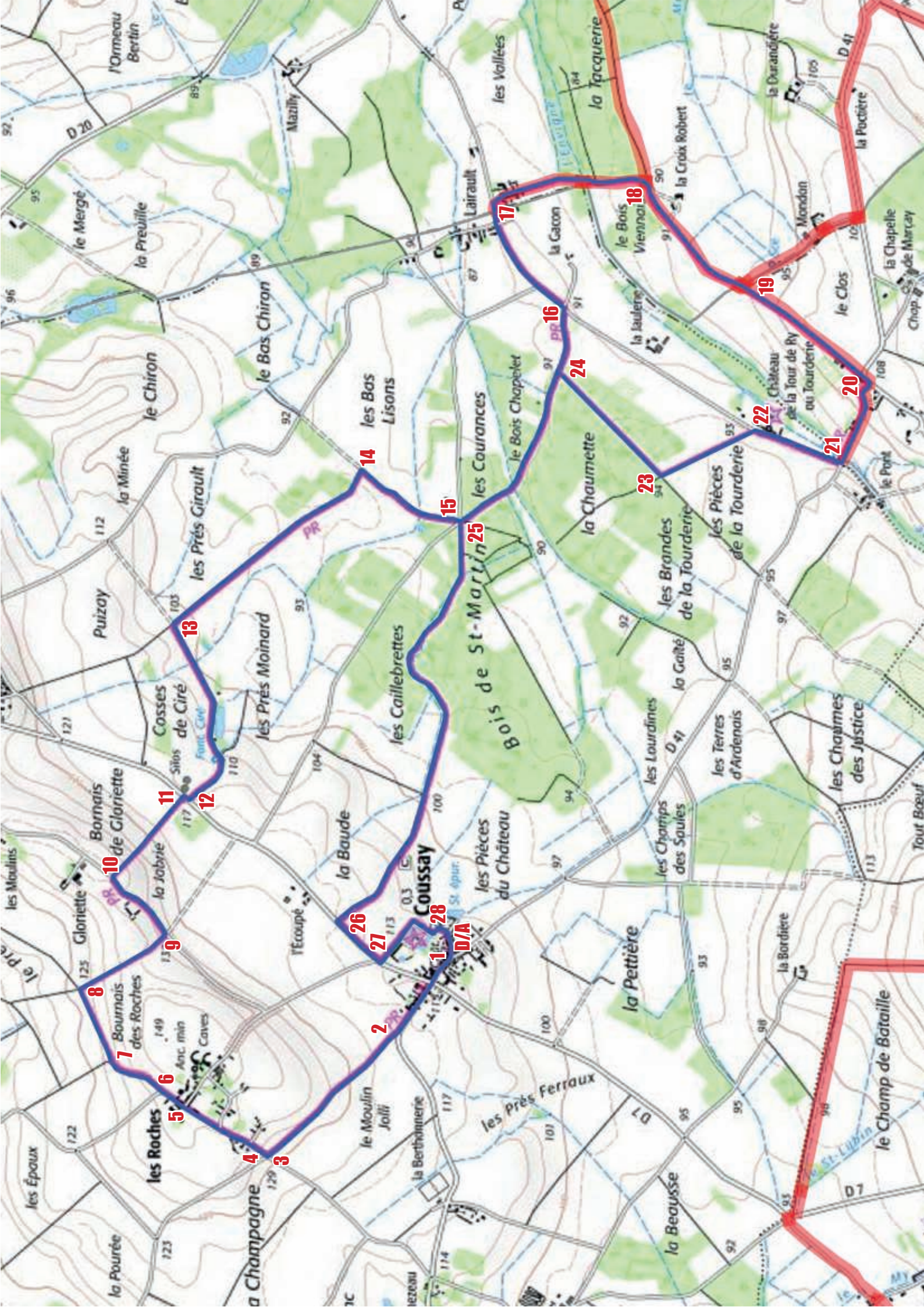
Arrivée Mairie de Coussay

Reconnaissance le 25/04/2021



25
Aller à gauche (croisement à 5 voies, panneau «CP Coussay», avancer sur le croisement pour le voir sur la gauche).





- 1 Coussay
- 2 Coussay
- 3 la Champagne
- 4 les Roches
- 5 les Roches
- 6 Anc. min. Caves
- 7 Bournais des Roches
- 8 Bournais des Roches
- 9 la Jabrie
- 10 Bournais de Gloriette
- 11 Cosses de Ciré
- 12 Cosses de Ciré
- 13 les Prés Moinard
- 14 les Bas Lisons
- 15 les Courances
- 16 les Courances
- 17 la Garon
- 18 le Bois Viennais
- 19 le Clos
- 20 le Clos
- 21 le Clos
- 22 le Clos
- 23 la Chaumette
- 24 la Chaumette
- 25 Bois de St-Martin
- 26 Coussay
- 27 Coussay
- 28 Coussay